

УТВЕРЖДАЮ:

Заместитель министра
природных ресурсов и экологии
Республики Ингушетия

А. А. Лолохоев



2024 года

**Акт
лесопатологического обследования № 2024-94-02-14**

**лесных насаждений Сунженского лесничества (лесничество)
Республики Ингушетия (субъект Российской Федерации)**

Способ лесопатологического обследования:

1. Визуальный
2. Инструментальный

Место проведения

Участковое лесничество	Урочище (дача)	Квартал	Выдел	Площадь выдела, га	Лесопатологический выдел	Площадь лесопатологического выдела, га
Галашкинское	-	10	2	12	-	-

Лесопатологическое обследование проведено на общей площади 12 га.

Кадастровый номер участка: _____

(для участков, предоставленных в постоянное (бессрочное) пользование, аренду)

Документ о праве пользования:

- от - № - _____

Вид разрешенного использования лесов: - _____

(тип документа о праве пользования, дата, номер, вид разрешенного использования лесов)

2. Инструментальное (детальное) обследование лесных насаждений.

(раздел включается в акт в случае проведения лесопатологического обследования инструментальным способом)

2.1. Лесничество Сунженское Участковое лесничество Галашкинское
 Урочище (дача) -
 Квартал 10 Выдел 2 Лесопатологический выдел -

Наличие ограничений или особенностей участка, влияющих на назначение СОМ:
отсутствуют

(отметка о наличии ООПТ, ОЗУ, водоохранной зоны, радиоактивного загрязнения лесов, угрозы возникновения очагов вредных организмов или пожарной опасности в лесах).

2.2. Фактическая таксационная характеристика лесного насаждения соответствует (не соответствует) таксационному описанию (нужное подчеркнуть).

Причины несоответствия давность лесоустройства

Ведомость насаждений с выявленными несоответствиями таксационным описаниям приведена в приложении 1 к Акту.

2.3. Состояние насаждений:

- с нарушенной устойчивостью (средневзвешенная категория состояния $\geq 1,51 - \leq 4,50$)
- с утраченной устойчивостью (средневзвешенная категория состояния $\geq 4,51$)
- устойчивое (средневзвешенная категория состояния $< 1,50$)

2.4. Причины ослабления, повреждения, средневзвешенная категория состояния насаждения:

Погодные условия (820), Мех. повреждение (антропогенное) (703), Ветровал прошлых лет (821), Бурелом прошлых лет (822), Бурелом текущего года (882), Трутовик настоящий (355), Ветровал текущего года (881). Средневзвешенная категория состояния насаждения – 2,65

2.4.1. Заселено (отработано) стволовыми вредителями:

Вид вредителя	Порода	Встречаемость заселенных деревьев, % от запаса породы	Встречаемость отработанных деревьев, % от запаса породы	Степень заселения лесного насаждения (слабая, средняя, сильная)
1	2	3	4	5
-	-	-	-	-

2.4.2. Повреждено огнем:

Вид пожара	Порода	Состояние корневых лап		Состояние корневой шейки		Высушивание луба		Обугленность древесины более 1/3 высоты ствола	
		процент поврежденных огнем корней	процент деревьев с данным повреждением	Обугленность древесины корневой шейки по окружности (1/4; 2/4; 3/4; более 3/4)	процент деревьев с данным повреждением	по окружности (1/4; 2/4; 3/4; более 3/4)	процент поврежденных	по окружности и ствола (менее 1/2; более 1/2)	процент поврежденных
1	2	3	4	5	6	7	8	9	10
-	-	-	-	-	-	-	-	-	-

2.4.3. Поражено болезнями:

Болезнь / возбудитель	Порода	Встречаемость, % от запаса насаждения	Степень поражения лесного насаждения (слабая, средняя, сильная)
1	2	3	4
Трутовик настоящий	Бк	0,4	-

2.5. Выборке подлежит 9,9% деревьев (указывается общий % запаса деревьев, подлежащий рубке, от общего запаса насаждения),

в том числе:

без признаков ослабления	-	%	(причины назначения)	-	_____;
ослабленных	-	%	(причины назначения)	-	_____;
сильно ослабленных	-	%	(причины назначения)	-	_____;
усыхающих	-	%	(причины назначения)	-	_____;
свежего сухостоя	0,7	%	;		
свежего ветровала	0,2	%	;		
свежего бурелома	1,2	%	;		
старого сухостоя	2,2	%	;		
старого ветровала	2,8	%	;		
старого бурелома	2,8	%	;		

2.6. Полнота лесного насаждения после уборки деревьев, подлежащих рубке, составит: 0,5.
Критическая полнота для данной категории лесных насаждений и преобладающей породы составляет 0,3.

ЗАКЛЮЧЕНИЕ к инструментальному обследованию участка.

С целью предотвращения негативных процессов, снижения ущерба от их воздействия, назначено:

Участковое лесничество	Урочище (дача)	Квартал	Выдел	Площадь выдела, га	Лесопатологический выдел	Площадь лесопатологического выдела, га	Вид мероприятия	Площадь мероприятия, га	Породы	Доля выбираемой древесины по запасу*** %	Рекомендуемый срок проведения мероприятия
1	2	3	4	5	6	7	8	9	10	11	12
Галашкинское	-	10	2	12	-	-	УНД*	12	Клп, Яо, Г, Бк	9,9	до 24.06.2026

Примечания:

* Неликвидная и дровяная древесина составляет более 90% от общего запаса погибших и поврежденных деревьев.

** Запас выбираемой древесины в выделе 2 составит 203,15 кубм. При последнем лесоустройстве из состава древостоя был выведен старый сухой - кубм и захламленность - кубм (в том числе ликвидная - кубм) на общей площади выдела 12,0000 га.

Ведомость временной пробной площади и абрис участка прилагаются (приложение 2 и 3 к Акту).

РЕКОМЕНДАЦИИ по проведению мероприятий, не относящихся к мероприятиям по предупреждению распространения вредных организмов.

-

Дата проведения ЛПО: 24.06.2024


Дата составления документа: 28.06.2024

Исполнитель работ по проведению лесопатологического обследования:

Фамилия, имя и отчество (при наличии)
 Организация ЦЗЛ Чеченской Республики

Ибриев Докка Моххамед-Эминович
 Должность инженер-лесопатолог I категории

Подпись



Телефон (8712) 22-61-24

Приложение 1
к акту лесопатологического обследования
утвержденному Приказом Минприроды России от 09.11.2020 № 910

Ведомость участков леса с выявленными несоответствиями таксационным описаниям

Субъект Российской Федерации Республика Ингушетия
Участковое лесничество Галашкинское

Лесничество Сунженское
Урочище (лесная дача) -

1	2	3	4	5	6	7	8	9	10	Таксационная характеристика								Заложено пробных площадей				
										состав	порода	возраст, лет	средняя высота, м	средний диаметр, см	тип леса	полнота	бонитет	запас, куб. м/га	количество, шт.	Общая площадь, га		
2007	10	2	12	защитные	ценные леса (лесостепные леса (леса, расположенные в степной зоне, лесостепной зоне, выполняющие защитные функции))	-	ТО	x	x	11	12	13	14	15	16	17	18	19	20	21	21	20
										4Бк3Г2Яо1КлП +ДЧН	Бк Г Яо Клп ДЧН	90	21 19 19 18	28 24 24 24	СВСБК	0,5	3	160				
							Ф	-	-	4Бк3Г2Яо1Клп	Бк Г Яо Клп	107 97 97 97	22 20 20 20	28 28 28 28	СВСБК	0,6	3	171	3	0,96		

Условные обозначения:

ТО - таксационные описания


Ф - фактическая характеристика лесного насаждения

Исполнитель работ по проведению лесопатологического обследования:

Фамилия, имя и отчество (при наличии)

Ибриев Докка Моххамед-Эминович

ДОКУМЕНТ ПОДПИСАН
ЭЛЕКТРОННОЙ ПОДПИСЬЮ



Сертификат: 00B143753A9E9F89C34E10BE8E07C4EEDD
Владелец: Ибриев Докка Моххамед-Эминович
Действителен с 12.05.2023 по 04.08.2024


Результаты проведения лесопатологического обследования лесных насаждений
за июль 2024 г.

Субъект Российской Федерации Республика Ингушетия
Участковое лесничество Галашкинское
Лесничество Сунженское
Урочище (лесная дача) _____

Номер квартала	Номер выдела	Площадь выдела, га	Целевое назначение лесов	Категория защитных лесов	ОЗУ	Номер лесопатологического выдела	Площадь лесопатологического выдела, га	состав	Таксономическая характеристика лесного насаждения										Распределение деревьев по категориям состояния, % от запаса										Подзаказ		Наименование мероприятия																																																																																																																																																																																																																																																																																																																																																																																																																																																																																																																																																																																																																																																																																																																																																																																																																																																																																																																																																																																																								
									порода	высота	возраст	средняя высота, м	средний диаметр, см	тип леса	полнота	фонитет	запас, куб. м/га	число деревьев на временной пробной площади, шт.	без признаков ослабления	ослабленные	сильно ослабленные	умеренные	свежий сухой	свежий ветровал	свежий бурелом	старый сухой	старый ветровал	старый бурелом	Н	Р		Н	Р	Н	Р	Н	Р	Н	Р	Н	Р	Н	Р	Н	Р																																																																																																																																																																																																																																																																																																																																																																																																																																																																																																																																																																																																																																																																																																																																																																																																																																																																																																																																																																																										
1	2	3	4	5	6	7	8	9	10	11	12	13	14	15	16	17	18	19	20	21	22	23	24	25	26	27	28	29	30	31	32	33	34	35	36	37	38	39	40	41	42	43	44	45	46	47	48	49	50	51	52	53	54	55	56	57	58	59	60	61	62	63	64	65	66	67	68	69	70	71	72	73	74	75	76	77	78	79	80	81	82	83	84	85	86	87	88	89	90	91	92	93	94	95	96	97	98	99	100	101	102	103	104	105	106	107	108	109	110	111	112	113	114	115	116	117	118	119	120	121	122	123	124	125	126	127	128	129	130	131	132	133	134	135	136	137	138	139	140	141	142	143	144	145	146	147	148	149	150	151	152	153	154	155	156	157	158	159	160	161	162	163	164	165	166	167	168	169	170	171	172	173	174	175	176	177	178	179	180	181	182	183	184	185	186	187	188	189	190	191	192	193	194	195	196	197	198	199	200	201	202	203	204	205	206	207	208	209	210	211	212	213	214	215	216	217	218	219	220	221	222	223	224	225	226	227	228	229	230	231	232	233	234	235	236	237	238	239	240	241	242	243	244	245	246	247	248	249	250	251	252	253	254	255	256	257	258	259	260	261	262	263	264	265	266	267	268	269	270	271	272	273	274	275	276	277	278	279	280	281	282	283	284	285	286	287	288	289	290	291	292	293	294	295	296	297	298	299	300	301	302	303	304	305	306	307	308	309	310	311	312	313	314	315	316	317	318	319	320	321	322	323	324	325	326	327	328	329	330	331	332	333	334	335	336	337	338	339	340	341	342	343	344	345	346	347	348	349	350	351	352	353	354	355	356	357	358	359	360	361	362	363	364	365	366	367	368	369	370	371	372	373	374	375	376	377	378	379	380	381	382	383	384	385	386	387	388	389	390	391	392	393	394	395	396	397	398	399	400	401	402	403	404	405	406	407	408	409	410	411	412	413	414	415	416	417	418	419	420	421	422	423	424	425	426	427	428	429	430	431	432	433	434	435	436	437	438	439	440	441	442	443	444	445	446	447	448	449	450	451	452	453	454	455	456	457	458	459	460	461	462	463	464	465	466	467	468	469	470	471	472	473	474	475	476	477	478	479	480	481	482	483	484	485	486	487	488	489	490	491	492	493	494	495	496	497	498	499	500	501	502	503	504	505	506	507	508	509	510	511	512	513	514	515	516	517	518	519	520	521	522	523	524	525	526	527	528	529	530	531	532	533	534	535	536	537	538	539	540	541	542	543	544	545	546	547	548	549	550	551	552	553	554	555	556	557	558	559	560	561	562	563	564	565	566	567	568	569	570	571	572	573	574	575	576	577	578	579	580	581	582	583	584	585	586	587	588	589	590	591	592	593	594	595	596	597	598	599	600	601	602	603	604	605	606	607	608	609	610	611	612	613	614	615	616	617	618	619	620	621	622	623	624	625	626	627	628	629	630	631	632	633	634	635	636	637	638	639	640	641	642	643	644	645	646	647	648	649	650	651	652	653	654	655	656	657	658	659	660	661	662	663	664	665	666	667	668	669	670	671	672	673	674	675	676	677	678	679	680	681	682	683	684	685	686	687	688	689	690	691	692	693	694	695	696	697	698	699	700	701	702	703	704	705	706	707	708	709	710	711	712	713	714	715	716	717	718	719	720	721	722	723	724	725	726	727	728	729	730	731	732	733	734	735	736	737	738	739	740	741	742	743	744	745	746	747	748	749	750	751	752	753	754	755	756	757	758	759	760	761	762	763	764	765	766	767	768	769	770	771	772	773	774	775	776	777	778	779	780	781	782	783	784	785	786	787	788	789	790	791	792	793	794	795	796	797	798	799	800	801	802	803	804	805	806	807	808	809	810	811	812	813	814	815	816	817	818	819	820	821	822	823	824	825	826	827	828	829	830	831	832	833	834	835	836	837	838	839	840	841	842	843	844	845	846	847	848	849	850	851	852	853	854	855	856	857	858	859	860	861	862	863	864	865	866	867	868	869	870	871	872	873	874	875	876	877	878	879	880	881	882	883	884	885	886	887	888	889	890	891	892	893	894	895	896	897	898	899	900	901	902	903	904	905	906	907	908	909	910	911	912	913	914	915	916	917	918	919	920	921	922	923	924	925	926	927	928	929	930	931	932	933	934	935	936	937	938	939	940	941	942	943	944	945	946	947	948	949	950	951	952	953	954	955	956	957	958	959	960	961	962	963	964	965	966	967	968	969	970	971	972	973	974	975	976	977	978	979	980	981	982	983	984	985	986	987	988	989	990	991	992	993	994	995	996	997	998	999	1000

Условные обозначения: Н - деревья не подлежат рубке; Р - деревья подлежат рубке.

Исполнитель работ по проведению лесопатологического обследования:
Фамилия, имя и отчество (при наличии) Ибраев Докка Моххамед-Уминович
Дата составления документа 28.06.2024



ВЕДОМОСТЬ ПЕРЕЧЕТА ДЕРЕВЬЕВ
(для сплошного, ленточного и перечета на круговых площадках постоянного радиуса)

Порода: БУК обыкновенный

Средневзвешенная категория состояния 2,73

Ступени толщины, см	Количество деревьев по категориям состояния, шт.																Всего	
	1		2		3		4		5		5 (а,б,в)			5 (г,д,е)			шт./куб. м	в том числе подлежит рубке, %
	Н	З	Н	З	Н	З	Н	З	Н	З	Н	З	О	Н	З	О		
1	2	3	4	5	6	7	8	9	10	11	12	13	14	15	16	17	18	19
12	1																1/0,12	
16	2																2/0,42	
20	1		1		1		2	2	2		1			1			9/2,98	22,2
24	8		9		9		12		5		1			4			43/20,51	11,6
28	4		6		8		4		3					3			25/16,23	12,0
32	9		4		1		3										17/14,42	
36	3		4		4		1		1					1			13/13,95	7,7
48									1		1						1/1,91	100,0
52					1												1/2,24	
56							1										1/2,60	
Итого, шт.	28		24		24		23	2	12		3			9			113	
Итого, куб.м.	18,14		16,20		17,20		15,20	0,66	7,98		2,72			5,26			75,37	10,5
Итого, % от запаса по породе	24,1		21,5		22,8		20,2	0,9	10,5		3,5			7,0			100,0	10,5

Причины назначения в рубку деревьев категорий состояния:

- 1 _____
- 2 _____
- 3 _____
- 4 _____

Порода: ГРАБ обыкновенный

Средневзвешенная категория состояния 2,66

Ступени толщины, см	Количество деревьев по категориям состояния, шт.																Всего	
	1		2		3		4		5		5 (а,б,в)			5 (г,д,е)			шт./куб. м	в том числе подлежит рубке, %
	Н	З	Н	З	Н	З	Н	З	Н	З	Н	З	О	Н	З	О		
1	2	3	4	5	6	7	8	9	10	11	12	13	14	15	16	17	18	19
16	2																2/0,27	
20	5		2														7/1,54	
24	8		7		8		5										28/9,52	
28	4		15		8		4		2					2			33/16,17	6,1
32	6		2				3		1		1						12/7,92	8,3
36			1				3		3					3			7/6,09	42,9
40							1										1/1,11	
Итого, шт.	25		27		16		16		6		1			5			90	
Итого, куб.м.	10,01		12,36		6,64		9,36		4,25		0,66			3,59			42,62	9,8
Итого, % от запаса по породе	23,5		29,1		15,6		22,0		9,8		1,5			8,3			100,0	9,8

Причины назначения в рубку деревьев категорий состояния:

1 _____
 2 _____
 3 _____
 4 _____

Порода: ЯСЕНЬ обыкновенный Средневзвешенная категория состояния 2,56

Ступени толщины, см	Количество деревьев по категориям состояния, шт.																Всего	
	1		2		3		4		5		5 (а,б,в)			5 (г,д,е)			шт./куб. м	в том числе подлежит рубке, %
	Н	З	Н	З	Н	З	Н	З	Н	З	Н	З	О	Н	З	О		
1	2	3	4	5	6	7	8	9	10	11	12	13	14	15	16	17	18	19
20	2		2														4/0,88	
24	4		4		4		2		2					2			16/5,60	12,5
28	4		8		8		7		4					4			31/15,81	12,9
32	4		4														8/5,60	
Итого, шт.	14		18		12		9		6					6			59	
Итого, куб.м.	6,68		8,72		5,48		4,27		2,74					2,74			27,89	9,8
Итого, % от запаса по породе	24,0		31,3		19,6		15,3		9,8					9,8			100,0	9,8

Причины назначения в рубку деревьев категорий состояния:

1 _____
 2 _____
 3 _____
 4 _____

Порода: КЛЕН полевой Средневзвешенная категория состояния 2,51

Ступени толщины, см	Количество деревьев по категориям состояния, шт.																Всего	
	1		2		3		4		5		5 (а,б,в)			5 (г,д,е)			шт./куб. м	в том числе подлежит рубке, %
	Н	З	Н	З	Н	З	Н	З	Н	З	Н	З	О	Н	З	О		
1	2	3	4	5	6	7	8	9	10	11	12	13	14	15	16	17	18	19
24	5		3		1		1										10/3,90	
28	2		6		6		4		2					2			20/11,20	10,0
32	2		1				1										4/3,08	
Итого, шт.	9		10		7		6		2					2			34	
Итого, куб.м.	4,61		5,30		3,75		3,40		1,12					1,12			18,18	6,2
Итого, % от запаса по породе	25,4		29,1		20,6		18,7		6,2					6,2			100,0	6,2

Причины назначения в рубку деревьев категорий состояния:

1 _____
 2 _____
 3 _____
 4 _____

По насаждению: 4Бк3Г2Яо1Клп

Средневзвешенная категория состояния 2,65

Ступени толщины, см	Количество деревьев по категориям состояния, шт.																Всего	
	1		2		3		4		5		5 (а,б,в)			5 (г,д,е)			шт./куб. м	в том числе подлежит рубке, %
	Н	З	Н	З	Н	З	Н	З	Н	З	Н	З	О	Н	З	О		
1	2	3	4	5	6	7	8	9	10	11	12	13	14	15	16	17	18	19
12	1																1/0,12	
16	4																4/0,69	
20	8		5		1		2	2	2		1			1			20/5,40	10,0
24	25		23		22		20		7		1			6			97/39,53	7,2
28	14		35		30		19		11					11			109/59,41	10,1
32	21		11		1		7		1		1						41/31,02	2,4
36	3		5		4		4		4					4			20/20,04	20,0
40							1										1/1,11	
48									1		1						1/1,91	100,0
52					1												1/2,24	
56							1										1/2,60	
Итого, шт.	76		79		59		54	2	26		4			22			296	
Итого, куб.м.	39,44		42,58		33,07		32,23	0,66	16,09		3,38			12,71			164,06	9,9
Итого, % от запаса по насаждению	24,0		25,9		20,2		19,6	0,4	9,9		2,1			7,8			100,0	9,9

Условные обозначения:

Н - не заселено (не поражено, не повреждено), З - заселено стволовыми вредителями (поражено болезнями, повреждено огнем), О - отработано вредителями.

Приложение 2
к акту лесопатологического обследования
утвержденному Приказом Минприроды России от 09.11.2020 № 910

ВРЕМЕННАЯ ПРОБНАЯ ПЛОЩАДЬ № 1

1.1. Субъект Российской Федерации Республика Ингушетия Лесничество Сунженское
Участковое лесничество Галашкинское Урочище (дача) -
Квартал 10 Выдел 2 Площадь выдела 12 га.
Лесопатологический выдел - Площадь лесопатологического выдела - га.

1.2. Метод перече́та:

сплошной, ленты перече́та, круговые площадки постоянного радиуса, реласкопические площадки
(нужное подчеркнуть).

Количество лент / площадок 3 шт. Размеры площадок (длина × ширина/радиус) 200,00 × 10,00
м.

Размер временной пробной площади: 0,2 га.

1.3. Фактическая таксационная характеристика насаждения:

Состав 4Бк3Г2Яо1Клп возраст 107 лет тип леса СВСБК полнота 0,6
бонитет 3 запас на га 171 кбм возобновление: -

1.4. Номер очага вредных организмов нет

Тип очага вредных организмов: эпизодический, хронический (нужное подчеркнуть).

Фаза развития очага вредных организмов: начальная, нарастания численности, собственно вспышка,
кризис (нужное подчеркнуть).

1.5. Причина ослабления, повреждения насаждения и время:

Погодные условия (820), Мех. повреждение (антропогенное) (703), Бурелом текущего года (882),
Бурелом прошлых лет (822), Ветровал прошлых лет (821), Ветровал текущего года (881)

Время ослабления, повреждения: 2023 год

Состояние насаждения: с нарушенной устойчивостью

Средневзвешенная категория состояния насаждения: 2,70

1.6. Назначенные мероприятия:

Уборка неликвидной древесины на площади 12 га

Исполнитель работ по проведению лесопатологического обследования:

Фамилия, имя и отчество (при наличии) Ибриев Докка Моххамед-Эминови
Дата составления документа 28.06.2024



ВЕДОМОСТЬ ПЕРЕЧЕТА ДЕРЕВЬЕВ
(для сплошного, ленточного и перечета на круговых площадках постоянного радиуса)

Порода: **БУК обыкновенный**

Средневзвешенная категория состояния **2,92**

Ступени толщины, см	Количество деревьев по категориям состояния, шт.																Всего	
	1		2		3		4		5		5 (а,б,в)			5 (г,д,е)			шт./куб. м	в том числе подлежит рубке, %
	Н	З	Н	З	Н	З	Н	З	Н	З	Н	З	О	Н	З	О		
1	2	3	4	5	6	7	8	9	10	11	12	13	14	15	16	17	18	19
20									1		1						1/0,33	100,0
24	1		3		2		4										10/4,77	
28	1		1		1		2		1					1			6/3,89	16,7
32	3		1		1		1										6/5,09	
36	3		1		1		1		1					1			7/7,51	14,3
48									1		1						1/1,91	100,0
52					1												1/2,24	
56							1										1/2,60	
Итого, шт.	8		6		6		9		4		2			2			33	
Итого, куб.м.	6,89		4,00		5,76		7,72		3,96		2,24			1,72			28,34	14,0
Итого, % от запаса по породе	24,3		14,1		20,3		27,3		14		7,9			6,1			100,0	14,0

Причины назначения в рубку деревьев категорий состояния:

- 1 _____
- 2 _____
- 3 _____
- 4 _____

Порода: **ГРАБ обыкновенный**

Средневзвешенная категория состояния **2,54**

Ступени толщины, см	Количество деревьев по категориям состояния, шт.																Всего	
	1		2		3		4		5		5 (а,б,в)			5 (г,д,е)			шт./куб. м	в том числе подлежит рубке, %
	Н	З	Н	З	Н	З	Н	З	Н	З	Н	З	О	Н	З	О		
1	2	3	4	5	6	7	8	9	10	11	12	13	14	15	16	17	18	19
20	2																2/0,44	
24	3		3		2		2										10/3,40	
28	1		6		3												10/4,90	
32	2		1				1										4/2,64	
36			1				1		1					1			3/2,61	33,3
40							1										1/1,11	
Итого, шт.	8		11		5		5		1					1			30	
Итого, куб.м.	3,27		5,49		2,15		3,32		0,87					0,87			15,10	5,8
Итого, % от запаса по породе	21,7		36,3		14,2		22,0		5,8					5,8			100,0	5,8

Причины назначения в рубку деревьев категорий состояния:

- 1 _____

2 _____
 3 _____
 4 _____

Порода: **ЯСЕНЬ обыкновенный**

Средневзвешенная категория состояния **2,33**

Ступени толщины, см	Количество деревьев по категориям состояния, шт.																Всего	
	1		2		3		4		5		5 (а,б,в)			5 (г,д,е)			шт./куб. м	в том числе подлежит рубке, %
	Н	З	Н	З	Н	З	Н	З	Н	З	Н	З	О	Н	З	О		
1	2	3	4	5	6	7	8	9	10	11	12	13	14	15	16	17	18	19
24	1		1		1				1					1			4/1,40	25,0
28	1		2		3		2										8/4,08	
32	2		2														4/2,80	
Итого, шт.	4		5		4		2		1					1			16	
Итого, куб.м.	2,26		2,77		1,88		1,02		0,35					0,35			8,28	4,2
Итого, % от запаса по породе	27,3		33,5		22,7		12,3		4,2					4,2			100,0	4,2

Причины назначения в рубку деревьев категорий состояния:

1 _____
 2 _____
 3 _____
 4 _____

Порода: **КЛЕН полевой**

Средневзвешенная категория состояния **2,46**

Ступени толщины, см	Количество деревьев по категориям состояния, шт.																Всего	
	1		2		3		4		5		5 (а,б,в)			5 (г,д,е)			шт./куб. м	в том числе подлежит рубке, %
	Н	З	Н	З	Н	З	Н	З	Н	З	Н	З	О	Н	З	О		
1	2	3	4	5	6	7	8	9	10	11	12	13	14	15	16	17	18	19
24	1		1				1										3/1,17	
28	1		2		2		1										6/3,36	
Итого, шт.	2		3		2		2										9	
Итого, куб.м.	0,95		1,51		1,12		0,95										4,53	
Итого, % от запаса по породе	21,0		33,3		24,7		21,0										100,0	

Причины назначения в рубку деревьев категорий состояния:

1 _____
 2 _____
 3 _____
 4 _____

ВРЕМЕННАЯ ПРОБНАЯ ПЛОЩАДЬ № 2

1.1. Субъект Российской Федерации Республика Ингушетия Лесничество Сунженское

Участковое лесничество Галашкинское Урочище (дача) -

Квартал 10 Выдел 2 Площадь выдела 12 га.

Лесопатологический выдел - Площадь лесопатологического выдела - га.

1.2. Метод перече́та:

сплошной, ленты перече́та, круговые площадки постоянного радиуса, реласкопические площадки (нужное подчеркнуть).

Количество лент / площадок 3 шт. Размеры площадок (длина × ширина/радиус) 210,00 × 10,00

м.

Размер временной пробной площади: 0,21 га.

1.3. Фактическая таксационная характеристика насаждения:

Состав 4Бк3Г2Яо1Клп возраст 107 лет тип леса СВСБК полнота 0,6

бонитет 3 запас на га 171 кбм возобновление: -

1.4. Номер очага вредных организмов нет

Тип очага вредных организмов: эпизодический, хронический (нужное подчеркнуть).

Фаза развития очага вредных организмов: начальная, нарастания численности, собственно вспышка, кризис (нужное подчеркнуть).

1.5. Причина ослабления, повреждения насаждения и время:

Погодные условия (820), Мех. повреждение (антропогенное) (703), Ветровал прошлых лет (821),

Бурелом прошлых лет (822)

Время ослабления, повреждения: 2023 год

Состояние насаждения: с нарушенной устойчивостью

Средневзвешенная категория состояния насаждения: 2,65

1.6. Назначенные мероприятия:

Уборка неликвидной древесины на площади 12 га

Исполнитель работ по проведению лесопатологического обследования:

Фамилия, имя и отчество (при наличии) Ибриев Докка Моххамед-Эминови

Дата составления документа 28.06.2024



ВЕДОМОСТЬ ПЕРЕЧЕТА ДЕРЕВЬЕВ
(для сплошного, ленточного и перечета на круговых площадках постоянного радиуса)

Порода: **БУК обыкновенный**

Средневзвешенная категория состояния **2,66**

Ступени толщины, см	Количество деревьев по категориям состояния, шт.																Всего	
	1		2		3		4		5		5 (а,б,в)			5 (г,д,е)			шт./куб. м	в том числе подлежит рубке, %
	Н	З	Н	З	Н	З	Н	З	Н	З	Н	З	О	Н	З	О		
1	2	3	4	5	6	7	8	9	10	11	12	13	14	15	16	17	18	19
20			1				2										3/0,99	
24	2		2		3		4		2					2			13/6,20	15,4
28	1		2		4		1		2					2			10/6,49	20,0
32	4		3														7/5,94	
36					2												2/2,15	
Итого, шт.	7		8		9		7		4					4			35	
Итого, куб.м.	5,00		5,13		6,17		3,22		2,25					2,25			21,77	10,4
Итого, % от запаса по породе	22,9		23,6		28,3		14,8		10,4					10,4			100,0	10,4

Причины назначения в рубку деревьев категорий состояния:

- 1 _____
- 2 _____
- 3 _____
- 4 _____

Порода: **ГРАБ обыкновенный**

Средневзвешенная категория состояния **2,69**

Ступени толщины, см	Количество деревьев по категориям состояния, шт.																Всего	
	1		2		3		4		5		5 (а,б,в)			5 (г,д,е)			шт./куб. м	в том числе подлежит рубке, %
	Н	З	Н	З	Н	З	Н	З	Н	З	Н	З	О	Н	З	О		
1	2	3	4	5	6	7	8	9	10	11	12	13	14	15	16	17	18	19
20			1														1/0,22	
24	3		3		3		1										10/3,40	
28	2		4		2		2		1					1			11/5,39	9,1
32	2																2/1,32	
36							2		1					1			3/2,61	33,3
Итого, шт.	7		8		5		5		2					2			27	
Итого, куб.м.	3,32		3,20		2,00		3,06		1,36					1,36			12,94	10,5
Итого, % от запаса по породе	25,7		24,7		15,5		23,6		10,5					10,5			100,0	10,5

Причины назначения в рубку деревьев категорий состояния:

- 1 _____
- 2 _____
- 3 _____
- 4 _____

Порода: ЯСЕНЬ обыкновенный

Средневзвешенная категория состояния 2,64

Ступени толщины, см	Количество деревьев по категориям состояния, шт.																Всего	
	1		2		3		4		5		5 (а,б,в)			5 (г,д,е)			шт./куб. м	в том числе подлежит рубке, %
	Н	З	Н	З	Н	З	Н	З	Н	З	Н	З	О	Н	З	О		
1	2	3	4	5	6	7	8	9	10	11	12	13	14	15	16	17	18	19
24	1		1		1		1		1					1			5/1,75	20,0
28	2		3		2		3		1					1			11/5,61	9,1
32	1		1														2/1,40	
Итого, шт.	4		5		3		4		2					2			18	
Итого, куб.м.	2,07		2,58		1,37		1,88		0,86					0,86			8,76	9,8
Итого, % от запаса по породе	23,6		29,5		15,6		21,5		9,8					9,8			100,0	9,8

Причины назначения в рубку деревьев категорий состояния:

- 1 _____
- 2 _____
- 3 _____
- 4 _____

Порода: КЛЕН полевой

Средневзвешенная категория состояния 2,55

Ступени толщины, см	Количество деревьев по категориям состояния, шт.																Всего	
	1		2		3		4		5		5 (а,б,в)			5 (г,д,е)			шт./куб. м	в том числе подлежит рубке, %
	Н	З	Н	З	Н	З	Н	З	Н	З	Н	З	О	Н	З	О		
1	2	3	4	5	6	7	8	9	10	11	12	13	14	15	16	17	18	19
24	2		1														3/1,17	
28			2		1		2		1					1			6/3,36	16,7
32	1																1/0,77	
Итого, шт.	3		3		1		2		1					1			10	
Итого, куб.м.	1,55		1,51		0,56		1,12		0,56					0,56			5,30	10,6
Итого, % от запаса по породе	29,2		28,5		10,6		21,1		10,6					10,6			100,0	10,6

Причины назначения в рубку деревьев категорий состояния:

- 1 _____
- 2 _____
- 3 _____
- 4 _____

ВРЕМЕННАЯ ПРОБНАЯ ПЛОЩАДЬ № 3

1.1. Субъект Российской Федерации Республика Ингушетия Лесничество Сунженское
Участковое лесничество Галашкинское Урочище (дача) -
Квартал 10 Выдел 2 Площадь выдела 12 га.
Лесопатологический выдел - Площадь лесопатологического выдела - га.

1.2. Метод перече́та:
сплошной, ленты пере́чета, круговые площадки постоянного радиуса, реласкопические площадки
(нужное подчеркнуть).
Количество лент / площадок 3 шт. Размеры площадок (длина × ширина/радиус) 550,00 × 10,00
М.

Размер временной пробной площади: 0,55 га.

1.3. Фактическая таксационная характеристика насаждения:
Состав 4Бк3Г2Яо1Клп возраст 107 лет тип леса СВСБК полнота 0,6
бонитет 3 запас на га 171 кбм возобновление: -


1.4. Номер очага вредных организмов нет
Тип очага вредных организмов: эпизодический, хронический (нужное подчеркнуть).
Фаза развития очага вредных организмов: начальная, нарастания численности, собственно вспышка,
кризис (нужное подчеркнуть).

1.5. Причина ослабления, повреждения насаждения и время:
Погодные условия (820), Мех. повреждение (антропогенное) (703), Ветровал прошлых лет (821),
Бурелом прошлых лет (822), Трутовик настоящий (355)
Время ослабления, повреждения: 2023 год
Состояние насаждения: с нарушенной устойчивостью
Средневзвешенная категория состояния насаждения: 2,62

1.6. Назначенные мероприятия:
Уборка неликвидной древесины на площади 12 га

Исполнитель работ по проведению лесопатологического обследования:

Фамилия, имя и отчество (при наличии) Ибриев Докка Моххамед-Эминови
Дата составления документа 28.06.2024



ВЕДОМОСТЬ ПЕРЕЧЕТА ДЕРЕВЬЕВ
(для сплошного, ленточного и перечета на круговых площадках постоянного радиуса)

Порода: **БУК обыкновенный** Средневзвешенная категория состояния **2,56**

Ступени толщины, см	Количество деревьев по категориям состояния, шт.																Всего	
	1		2		3		4		5		5 (а,б,в)			5 (г,д,е)			шт./куб. м	в том числе подлежит рубке, %
	Н	З	Н	З	Н	З	Н	З	Н	З	Н	З	О	Н	З	О		
1	2	3	4	5	6	7	8	9	10	11	12	13	14	15	16	17	18	19
12	1																1/0,12	
16	2																2/0,42	
20	1				1			2	1					1			5/1,66	20,0
24	5		4		4		4		3			1			2		20/9,54	15,0
28	2		3		3		1										9/5,84	
32	2						2										4/3,39	
36			3		1												4/4,29	
Итого, шт.	13		10		9		7	2	4		1			3			45	
Итого, куб.м.	6,25		7,07		5,26		4,25	0,66	1,77		0,48			1,29			25,26	7,0
Итого, % от запаса по породе	24,8		28,0		20,8		16,8	2,6	7		1,9			5,1			100,0	7,0

Причины назначения в рубку деревьев категорий состояния:

- 1 _____
- 2 _____
- 3 _____
- 4 _____

Порода: **ГРАБ обыкновенный** Средневзвешенная категория состояния **2,76**

Ступени толщины, см	Количество деревьев по категориям состояния, шт.																Всего	
	1		2		3		4		5		5 (а,б,в)			5 (г,д,е)			шт./куб. м	в том числе подлежит рубке, %
	Н	З	Н	З	Н	З	Н	З	Н	З	Н	З	О	Н	З	О		
1	2	3	4	5	6	7	8	9	10	11	12	13	14	15	16	17	18	19
16	2																2/0,27	
20	3		1														4/0,88	
24	2		1		3		2										8/2,72	
28	1		5		3		2		1					1			12/5,88	8,3
32	2		1				2		1		1						6/3,96	16,7
36									1					1			1/0,87	100,0
Итого, шт.	10		8		6		6		3		1			2			33	
Итого, куб.м.	3,42		3,67		2,49		2,98		2,02		0,66			1,36			14,58	13,9
Итого, % от запаса по породе	23,4		25,2		17,1		20,4		13,9		4,5			9,4			100,0	13,9

Причины назначения в рубку деревьев категорий состояния:

- 1 _____
- 2 _____

3 _____
 4 _____

Порода: **ЯСЕНЬ обыкновенный** Средневзвешенная категория состояния **2,66**

Ступени толщины, см	Количество деревьев по категориям состояния, шт.																Всего	
	1		2		3		4		5		5 (а,б,в)			5 (г,д,е)			шт./куб. м	в том числе подлежит рубке, %
	Н	З	Н	З	Н	З	Н	З	Н	З	Н	З	О	Н	З	О		
1	2	3	4	5	6	7	8	9	10	11	12	13	14	15	16	17	18	19
20	2		2														4/0,88	
24	2		2		2		1										7/2,45	
28	1		3		3		2		3					3			12/6,12	25,0
32	1		1														2/1,40	
Итого, шт.	6		8		5		3		3					3			25	
Итого, куб.м.	2,35		3,37		2,23		1,37		1,53					1,53			10,85	14,1
Итого, % от запаса по породе	21,7		31,0		20,6		12,6		14,1					14,1			100,0	14,1

Причины назначения в рубку деревьев категорий состояния:

1 _____
 2 _____
 3 _____
 4 _____

Порода: **КЛЕН полевой** Средневзвешенная категория состояния **2,51**

Ступени толщины, см	Количество деревьев по категориям состояния, шт.																Всего	
	1		2		3		4		5		5 (а,б,в)			5 (г,д,е)			шт./куб. м	в том числе подлежит рубке, %
	Н	З	Н	З	Н	З	Н	З	Н	З	Н	З	О	Н	З	О		
1	2	3	4	5	6	7	8	9	10	11	12	13	14	15	16	17	18	19
24	2		1		1												4/1,56	
28	1		2		3		1		1					1			8/4,48	12,5
32	1		1				1										3/2,31	
Итого, шт.	4		4		4		2		1					1			15	
Итого, куб.м.	2,11		2,28		2,07		1,33		0,56					0,56			8,35	6,7
Итого, % от запаса по породе	25,3		27,3		24,8		15,9		6,7					6,7			100,0	6,7


Причины назначения в рубку деревьев категорий состояния:

1 _____
 2 _____
 3 _____
 4 _____

Приложение 3
к акту лесопатологического обследования
утвержденному Приказом Минприроды России от 09.11.2020 № 910
Абрис участка леса

М 1 : 10000

Кв 10
112



Выдел № 2
12



Условные обозначения:

	- Граница Квартала
	- Граница Выдела
	- УНД
	- Лента перечета и их номера

№ квартала	№ выдела	№ лесопатологического выдела	Размеры ленты (круговой площадки) перечёта					Координаты начала, конца и поворотных точек лент перечета / центров круговых площадок перечета	
			№ ленты (площадки)	длина, м	ширина, м	радиус, м	площадь, га		
10	2	~	ЛП 1	200	10	-	0,2	N 43.155827°	E 44.951811°
								N 43.156789°	E 44.953914°
10	2	~	ЛП 2	210	10	-	0,21	N 43.154701°	E 44.951566°
								N 43.155699°	E 44.953781°
10	2	~	ЛП 3	550	10	-	0,55	N 43.157402°	E 44.954780°
								N 43.152540°	E 44.953440°

Пространственное размещение лесопатологических выделов
(включается в Акт при выделении лесопатологических выделов, для указания пространственного расположения поврежденных и погибших насаждений)

Номера точек	Координаты	Длина, м
-	-	-


Исполнитель работ по проведению лесопатологического обследования:

Фамилия, имя и отчество (при наличии)

Ибриев Докка Моххамед-Эминович

Подпись

Дата составления документа 28.06.2024



Фотоматериал

Лесничество Сунженское Галашкинское участковое лесничество



