

УТВЕРЖДАЮ:

Министр природных ресурсов и экологии
Республики Ингушетия

А.И. Шадиев

" 14 " 06 2022 года



Акт
лесопатологического обследования № 2022-94-01-03

лесных насаждений

Назрановского
Республика Ингушетия

лесничества

Способ лесопатологического обследования: 1. Визуальный
2. Инструментальный

Место проведения

Участковое лесничество	Урочище (дача)	Квартал	Выдел	Площадь выдела, га	Лесопатологический выдел	Площадь лесопатологического выдела, га
Али-Юртовское	~	47	9	7,3	1	5,0

Лесопатологическое обследование проведено на общей площади 5,0 га.

Кадастровый номер участка: Не предоставлен
(для участков, предоставленных в постоянное(бессрочное) пользование, аренду)

Документ о праве пользования Нет

(тип документа о праве пользования, дата, номер, вид разрешенного использования лесов)

Приложение 1.1
к Акту лесопатологического обследования
участкового лесничества
Министерства России
от 09.11.2020 № 91П

Результаты проведения лесопатологического обследования лесных насаждений
за Май 2022г.

Субъект Российской Федерации: Чеченская Республика Али-Юртовское лесничество
Участковое лесничество: Али-Юртовское

Лесничество (лесопар): Назрановское
Урочище (лесная дача):

1	2	3	4	5	6	7	8	Таксационная характеристика лесного насаждения										15	16	17	18	Распределение деревьев по категориям состояния, % от запаса												19	20	21	22	23	24	25	26	27	28	29	30	31	32	33	34	35	36
								состав	поросль	высота	диаметр	средний диаметр, см	тип леса	полнота	фонет	запас, куб. м/га	число деревьев на гектаре					без признаков повреждения	ослабленные	сильно ослабленные	ухаживающие	свежий сухостой	старый сухостой	свежий ветровал	старый ветровал	свежий бурелом	старый бурелом																				
1	2	3	4	5	6	7	8	9	10	11	12	13	14	15	16	17	18	19	20	21	22	23	24	25	26	27	28	29	30	31	32	33	34	35	36	Причина ослабления, повреждения	Потребит рублев, % от запаса	Наличие поврежденных деревьев													
47	9	7.3	1	152	-	1	5.0	88КДГ	75	19	24	СВСБК	0.6	1	160		120	26	24	20	18	3	2	1	2	2	2	1	2	1	2	1	2	1	820,	12	вид														
									75	19	24						50	27	25	21	17	3	2	1	2	1	1	1	2	1	2	1	821,	10	ИПЛО	5.0															
												Итоговое распределение												150	26	24	21	18	3	2	1	2	1	2	1	2	1	2	1	881,	11	882									

Условные обозначения: Н-деревья не подлежат рубке, Р-деревья подлежат рубке.

Исполнитель работ по проведению лесопатологического обследования:

Фамилия, имя и отчество (при наличии) Каблушев А.А.

Дата составления документа 27.05.2022г.



Приложение 3
к акту лесопатологического обследования
утвержденному Приказом
Минприроды России
от 09.11.2020 № 910

Лесничество Назрановское Али-Юртовское участковое лесничество

Квартал 47

Выдел (таксационный) 9

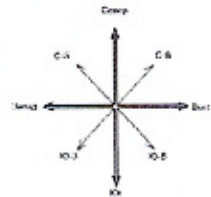
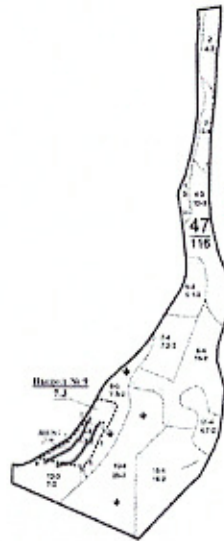
Площадь 7,3 га

Лесопатологический выдел № 1 Площадь лесопатологического выдела 5 га

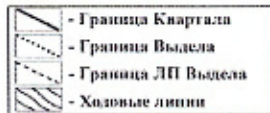
(СКС): 2,64 Назначение мероприятия: ИЛПО

Абрис участка

Масштаб 1:10000



Условные обозначения:



№ квартала	№ выдела	№ лесопатологического выдела	Размеры ленты перечета					Координаты начала, конца поворот, точек лент перечета / центров круговых площадок перечета	
			№ ленты (площадки)	длина, м	ширина, м	радиус, м	площадь, га	начало	конец
~	~	~	~	~	~	~	~	~	~
Всего:							~	~	~

Пространственное размещение лесопатологических выделов
(включается в Акт при выделении лесопатологических выделов, для указания пространственного расположения поврежденных и погибших насаждений)

Кв 47 Выдел 9 ЛПВ 1			
Номера	Координаты		Длина, м
1-2	43.134063	44.927800	145
2-3	43.133598	44.929446	120
3-4	43.132840	44.928848	80
4-5	43.131991	44.928252	50
5-6	43.131661	44.927772	280
6-7	43.132104	44.924358	160
7-1	43.132760	44.926066	200

Исполнитель работ по проведению лесопатологического обследования:

Фамилия, имя и отчество (при наличии)

Байтукаев А.А.

Дата составления документа:

27.05.2022г.



