


УТВЕРЖДАЮ:

Министр природных ресурсов и экологии
Республики Ингушетия

Евлоев М.М.

2021 года



**Акт
лесопатологического обследования № 2021-94-02-05**

лесных насаждений

**Сунженского
Республика Ингушетия**

лесничества

Способ лесопатологического обследования: 1. Визуальный
2. Инструментальный

Место проведения

Участковое лесничество	Урочище (дача)	Квартал	Выдел	Площадь выдела, га	Лесопатологический выдел	Площадь лесопатологического выдела, га
Алкунское	~	65	8	45,0	~	~
Алкунское	~	65	10	22,0	1	5,5

Лесопатологическое обследование проведено на общей площади 50,5 га.

Кадастровый номер участка: Не предоставлен
(для участков, предоставленных в постоянное (бессрочное) пользование, аренду)

Документ о праве пользования
Нет

(тип документа о праве пользования, дата, номер, вид разрешенного использования лесов)

1. Визуальное (рекогносцировочное) лесопатологическое обследование.*

Наземное
 Дистанционное

1.1. На площади 50,5 га Кв № 65 Выдел №8-45га, ЛПВ№1-5,5га

Фактическая таксационная характеристика лесного насаждения соответствует (не соответствует) (нужное подчеркнуть) таксационному описанию.

Причины несоответствия:

не соответствует в связи с давностью лесоустройства

Список участков с выявленными несоответствиями приведен в приложении 1 к настоящему Акту

1.2. Лесные насаждения с нарушенной и утраченной устойчивостью выявлены на площади 45 га

Участковое лесничество	Урочище (дача)	Квартал	Выдел	Площадь, га		Причина ослабления (гибели)
				с нарушенной устойчивостью	с утраченной устойчивостью	
Алкунское	~	65	8	45,0		Погодные условия(820).Мех-не повреждение стволов (антропогенные)(703)

Состояние обследованных лесных насаждений приведено в приложениях 1.1 к Акту ЛПО.

1.3. В обследованных лесных участках прогнозируется:

Прогноз	Площадь, га
Ослабление лесных насаждений	45,0
Усыхание лесных насаждений различной степени	~
Развитие очагов вредных организмов	~

1.4. Обнаружено загрязнение лесного участка отходами и выбросами:

промышленными
 Бытовыми

Вид загрязнения	Размеры загрязнения			Объем, кубм	Площадь загрязнения, га
	длина, м	ширина, м	высота, м		
~	~	~	~		~
~	~	~	~	~	~

Состояние обследованных лесных насаждений приведено в приложении 1.1 к настоящему Акту ЛПО.

Заключение:

Оценка текущего санитарного и лесопатологического состояния лесных насаждений, назначение профилактические мероприятия по защите лесов, заключение о необходимости проведения инструментального ЛПО.

Средневзвешенная категория состояния насаждений на площади 45га составляет 1,88 насаждение ослабленное,

Средневзвешенная категория состояния насаждений на площади 5,5га составляет 1,42- насаждение здоровое

Назначение мероприятий по предупреждению распространения вредных организмов:

Участковое лесничество	Урочище	Квартал	Выдел	Площадь выдела,га	Лесопатологический выдел	Площадь лесопатологического выдела,га	Вид мероприятия	Рекомендуемый срок проведения мероприятия
Алкунское	~	65	8	45,0	~	~	~	~

Дата проведения ЛПО 17.08.2021г

Дата составления документа 24.08.2021г

Исполнитель работ по проведению лесопатологического обследования:

Фамилия, имя

и отчество (при наличии): Байтукаев А.А.

Организация: Филиал ФБУ "Рослесозащита" "Центр защиты леса" Чеченской Республики

Должность: инженер-лесопатолог 1 категории.

Подпись 

Телефон 928-017-00-11

Ведомость лесных участков с выявленными несоответствиями таксационным описаниям
 Приложение 1 к Акту лесопатологического обследования

Год проведения лесорубных работ	Номер квартала	Номер выдела	Площадь выдела, га	Целевое назначение лесов	Категория защитных лесов	ОЗУ	Источник данных	Номер лесопатологического выдела	Площадь лесопатологического выдела, га	состав	Таксационная характеристика								Заложено пробных площадей			
											возраст, лет	средняя высота, м	средний диаметр, см	тип леса	полнота	бонитет	запас, куб. м/га	количество, шт.	общая площадь, га			
2007	65	8	45	защит.	142	?	ТО	9	?	4Бк2Бк2Бк1Клб1Лп+Г+Яо+Бк	12	13	14	15	16	17	18	19	20	21	?	
2007	65	10	22	защит.	142	?	ТО	1	5,5	4Бк2Бк2Бк1Клб1Лп+Яо	Бк	150	28	48	ВЛБК	0,6	2	290	?	?	?	
2021	65	8	45,0	защит.	142	?	Ф	?	?	4Бк2Бк2Бк1Клб1Лп	Бк	160	28	48	ВЛБК	0,6	2	290	1	1,35		
2021	65	10	22,0	защит.	142	?	Ф	1	5,5	4Бк2Бк2Бк1Клб1Лп	Бк	120	23	36								
											Лп	170	27	48	ВЛБК	0,7	2	310	1	0,44		
											Бк	130	23	36								
											Бк	90	19	24								
											Г	21	28									
											Лп	22	30									

Условные обозначения:

ТО - таксационное описание

Ф - фактическая характеристика лесного насаждения

Категория защитных лесов: 152 горные леса (леса, расположенные в зоне горного Северного Кавказа и горного Крыма, в Южно-Сибирской горной зоне, в иных горных местностях на границе с верхней безлесной частью горных вершин и хребтов (малолесные горные территории), имеющие защитное и противозерозионное значение);

Исполнитель работ по проведению лесопатологического обследования:

Фамилия, имя и отчество (при наличии):

Байтукаев А.А.

Подпись:

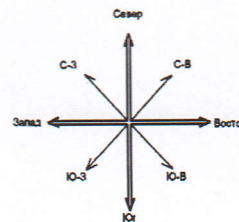
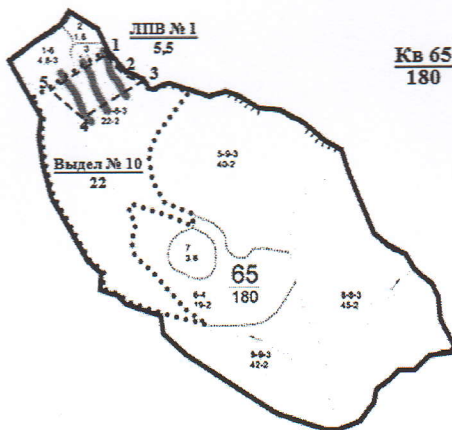


Приложение 3
к акту лесопатологического обследования
утвержденному Приказ
Минприроды России
от 09.11.2020 № 910

Лесничество Сунженское Алкунское участковое лесничество

Квартал 65
Выдел (таксационный) 10
Площадь 22,0 га
Лесопатологический выдел № 1 Площадь лесопатологического выдела 5,5
(СКК)- 1,42 Назначенные мероприятия: _____
Абрис участка

Масштаб 1:10000



Условные обозначения:

	- Граница Квартала
	- Граница Выдела
	- Граница ЛП Выдела
	- Ходовые линии

№ квартала	№ выдела	№ лесопатологического выдела	Размеры ленты перечета					Координаты начала, конца поворот. точек лент перечета / центров круговых площадок перечета	
			№ ленты (площадки)	длина, м	ширина, м	радиус, м	площадь, га	начало	конец
~	~	~	~	~	~	~	~	~	~
Всего:								~	~

Пространственное размещение лесопатологических выделов
(включается в Акт при выделении лесопатологических выделов, для указания пространственного расположения поврежденных и погибших насаждений)

Номера	Координаты		Длина, м
1-2	42.909095	44.991651	125
2-3	42.908221	44.992776	85
3-4	42.907877	44.993583	315
4-5	42.906457	44.990293	185
5-1	42.907605	44.988657	295

Исполнитель работ по проведению лесопатологического обследования:

Фамилия, имя и отчество (при наличии) Байтукаев А.А.

Подпись

Дата составления документа: 24.08.2021г.

