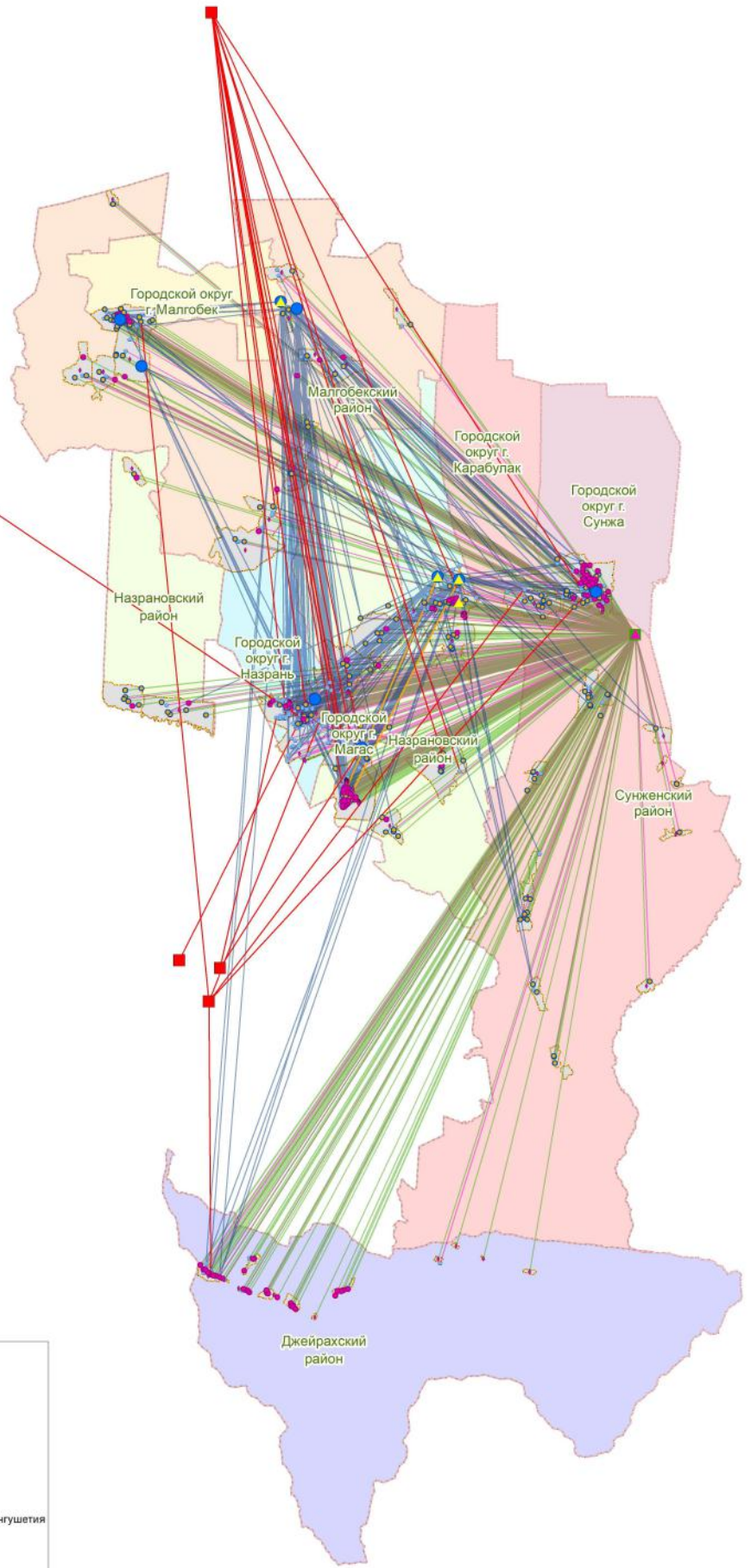


Графическое отображение движения отходов от источников образования отходов и мест накопления отходов до объектов обработки, утилизации, обезвреживания отходов, объектов размещения отходов, включенных в государственный реестр объектов размещения отходов



Количественные показатели образования, обработки, утилизации, обезвреживания, хранения и размещения отходов на территории Республики Ингушетия в 2017 году	
Образовано, тонн	325898,02
Обработано, тонн	311323,33
Утилизировано, тонн	0,844
Обезврежено, тонн	2596,38
Размещено на объектах размещения на территории РИ, тонн	315175,12
Хранение на месте образования/накопления, тонн	6255,95
Кол-во отходов, переданных в другие субъекты РФ для последующих обработки, утилизации,	1869,72
Кол-во отходов, поступивших из других субъектов РФ для последующих обработки, утилизации, обезвреживания, размещения, тонн	0,00

Система координат проекции МСК 06
(Географическая система координат – Пулково 1942)

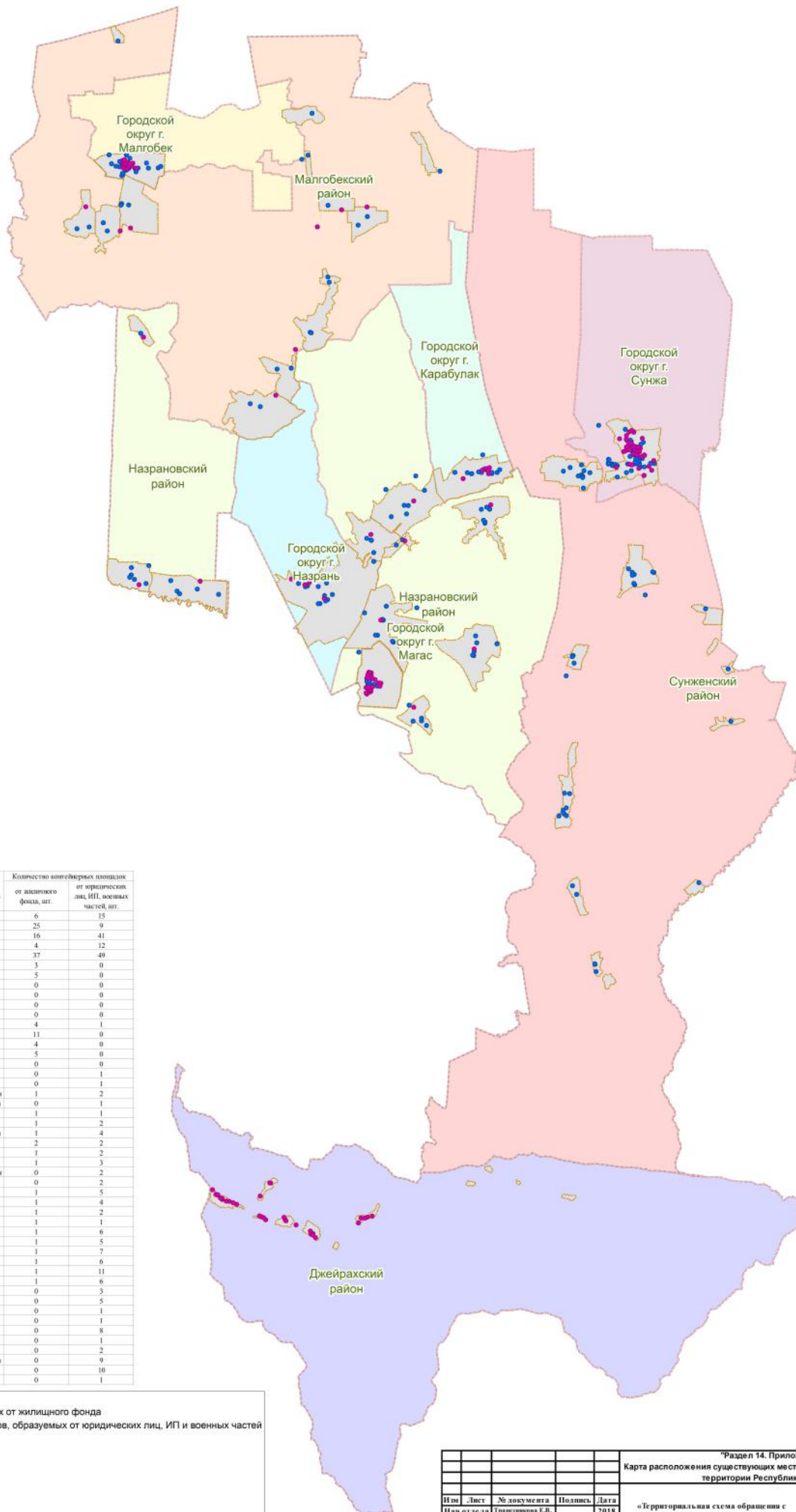
Условные обозначения

- Траектории перемещения отходов
- Экспорт отходов за границы территории Республики Ингушетия
- От источников образования и мест накопления до объектов размещения
- От источников образования и мест накопления до объектов утилизации
- От источников образования и мест накопления до объектов обезвреживания
- От источников образования и мест накопления до объектов обработки
- ▲ Объекты утилизации отходов
- ▲ Объекты обработки отходов
- ▲ Объекты размещения отходов
- ▲ Объекты обезвреживания отходов
- ▲ Объекты обезвреживания и размещения отходов за пределами территории Республики Ингушетия
- ♦ Источники образования отходов от населенных пунктов
- ♦ Источники образования отходов от юридических лиц и ИП
- ♦ Источники образования отходов от военных частей и военных городков
- Места сбора отходов, образуемых от жилищного фонда
- Места сбора и накопления отходов, образуемых от юридических лиц, ИП и военных частей
- Населенные пункты
- Городской округ г. Карабулак
- Городской округ г. Магас
- Городской округ г. Малгобек
- Городской округ г. Назрань
- Городской округ г. Сунжа
- Джейрахский район
- Малгобекский район
- Назрановский район
- Сунженский район
- Административная граница РИ

"Раздел 14. Приложение П.				
Графическое отображение движения отходов от источников образования отходов и мест накопления отходов до объектов обработки, утилизации, обезвреживания отходов, объектов размещения отходов, включенных в государственный реестр объектов размещения отходов"				
Имя	Лист	№ документа	Подпись	Дата
Нач. отдела		Приказовина Е.В.		2018
Исполнит.		Сгаршева К.А.		2018
Проверил		Дустова С.А.		2018
Состав проекта				г. Ростов-на-Дону 2018 г.



Карта расположения существующих мест сбора и накопления отходов на территории Республики Ингушетия

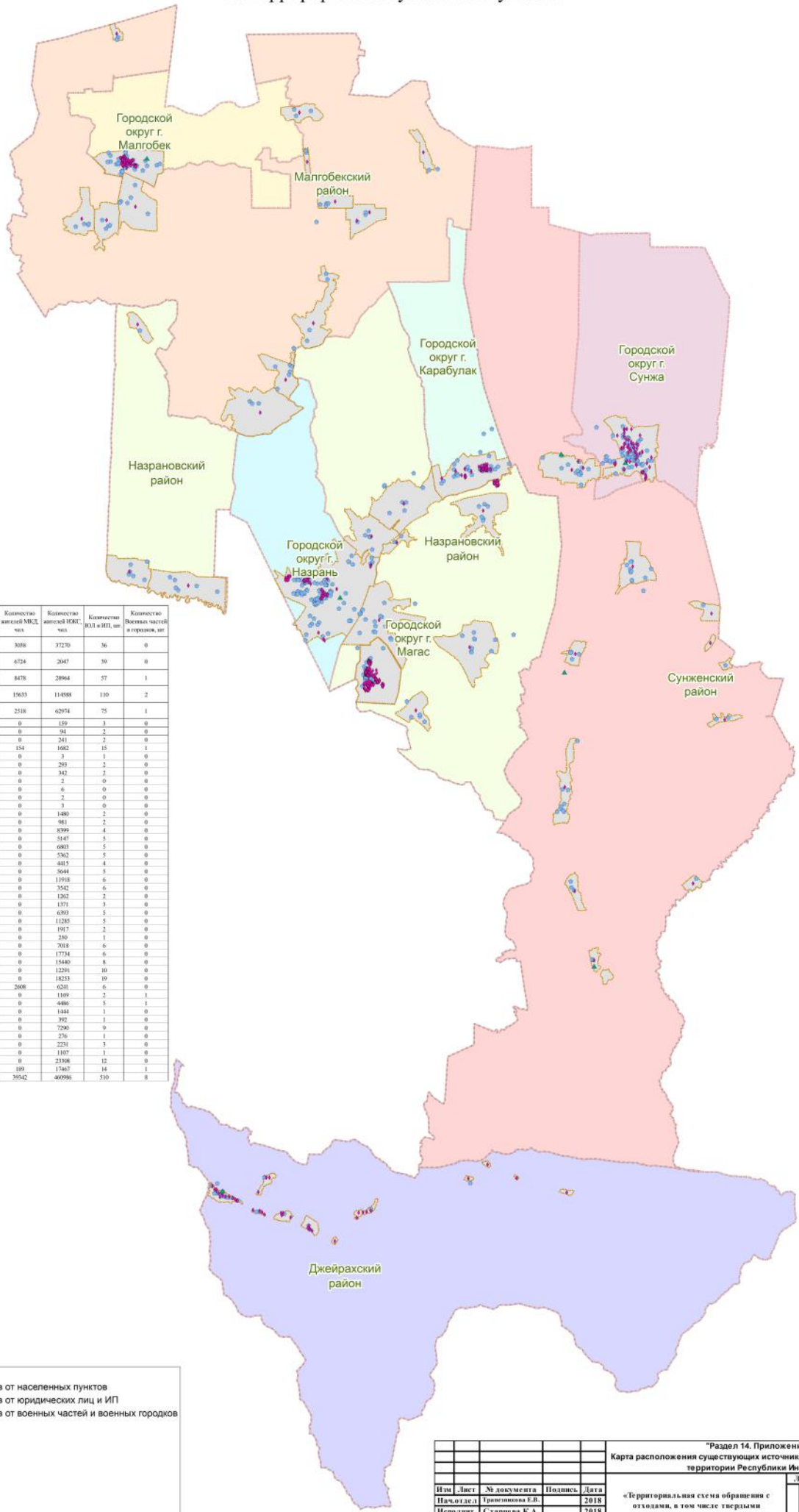


№ п/п	Наименование муниципального образования	Наименование населенного пункта	Количество контейнерных площадок	
			от жилищного фонда, шт.	от юридических лиц, ИП, военных частей, шт.
1	Городской округ Карбулак	г. Карбулак	6	15
2	Городской округ Магас	г. Магас	25	9
3	Городской округ Малгобек	г. Малгобек	16	41
4	Городской округ Назрань	г. Назрань	4	12
5	Городской округ Сунжа	г. Сунжа	37	49
6	Джедрасский район	с. Бейни	3	0
7		с. Гули	5	0
8		с. Левни	0	0
9		с. Палиги	0	0
10		с. Таргон	0	0
11		с. Эгвасал	0	0
12		с. Армхи	4	1
13		с. Джебрах	11	0
14		с. Ляги	4	0
15		с. Овалети	5	0
16	с. Шахи	0	0	
17	с. Аль-Юрт	0	1	
18	с. Вевари	0	1	
19	с. Верхние Ачалуди	1	2	
20	ст-во Визисовская	0	1	
21	с. Зелено-Юрт	1	1	
22	с. Иарка	1	2	
23	с. Нижние Ачалуди	1	4	
24	с. Новый Редант	2	2	
25	с. Пседах	1	2	
26	с. Сагоши	1	3	
27	с. Средние Ачалуди	0	2	
28	с. Юкоче	0	2	
29	с. Аль-Юрт	1	5	
30	с. Барсуки	1	4	
31	с. Гам-Юрт	1	2	
32	с. Гербес-Юрт	1	1	
33	с. Динатово	1	6	
34	с. Капчопево	1	5	
35	с. Пашево	1	7	
36	с. Сурахи	1	6	
37	с. Эважое	1	11	
38	с. Яларе	1	6	
39	с. Алуви	0	3	
40	с. Алхасты	0	5	
41	с. Арши	0	1	
42	с. Бери-Юрт	0	1	
43	с. Галани	0	9	
44	с. Даттах	0	1	
45	с. Мушани	0	2	
46	ст-во Нестеровская	0	9	
47	ст-во Тронвая	0	10	
48	с. Чечумта	0	1	

- Условные обозначения**
- Места сбора отходов, образуемых от жилищного фонда
 - Места сбора и накопления отходов, образуемых от юридических лиц, ИП и военных частей
 - Населенные пункты
 - Городской округ г. Карбулак
 - Городской округ г. Магас
 - Городской округ г. Малгобек
 - Городской округ г. Назрань
 - Городской округ г. Сунжа
 - Джедрасский район
 - Малгобекский район
 - Назрановский район
 - Сунженский район
 - Административная граница РИ

"Раздел 14. Приложение М.				
Карта расположения существующих мест сбора и накопления отходов на территории Республики Ингушетия				
Имя	Лист	№ документа	Подпись	Дата
Начальник		Тришкова Е.В.		2018
Исполнит.		Старина К.А.		2018
Проверил		Лугина С.А.		2018
Состав проекта				г. Ростов-на-Дону 2018 г.

Карта расположения существующих источников образования отходов на территории Республики Ингушетия



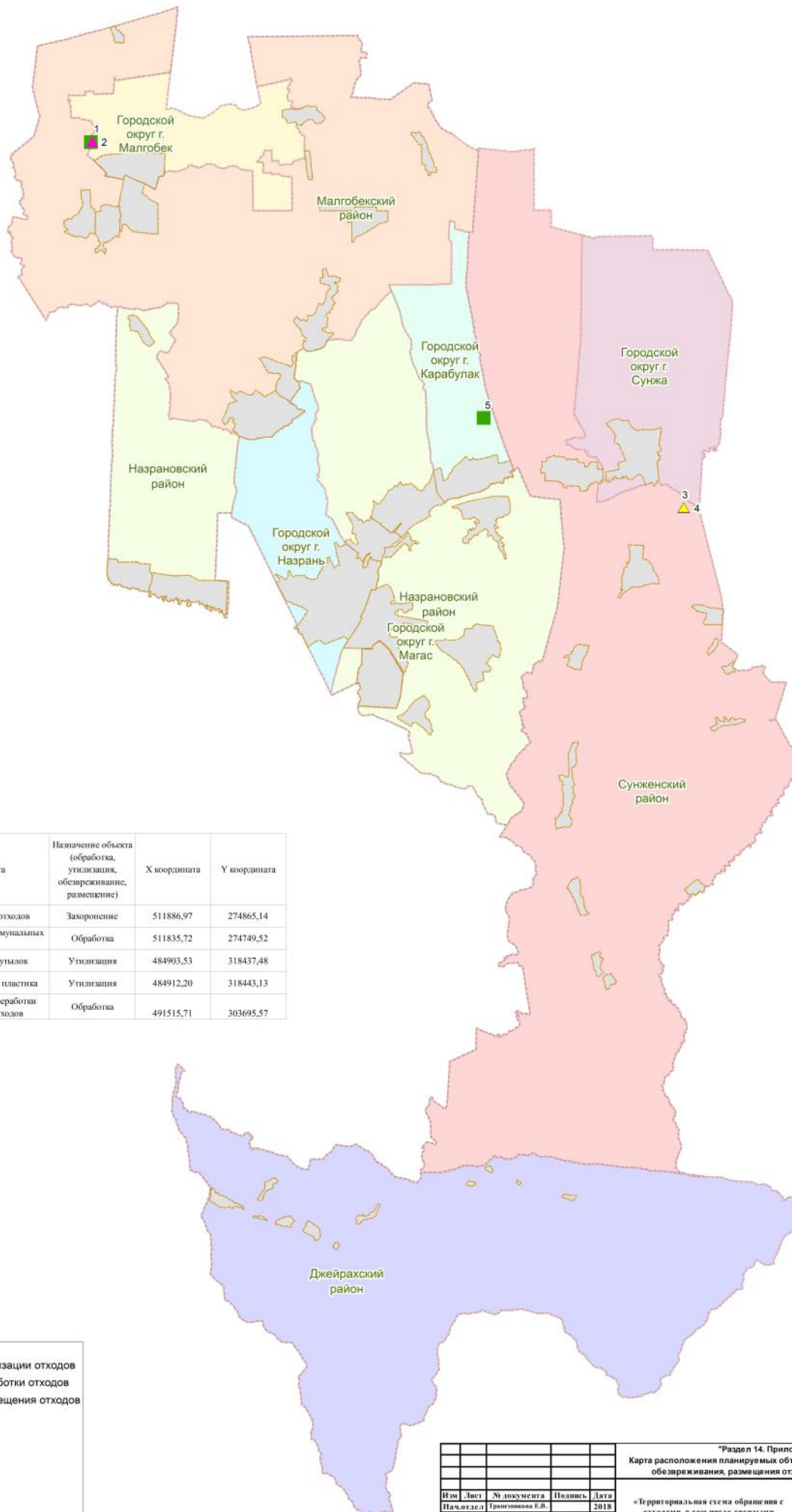
№ п/п	Наименование района	Наименование населенного пункта	Численность населения, чел.	Количество жилых МКД, чел.	Количество жилых ИЖС, чел.	Количество ИОЛ и ИП, шт.	Количество военных частей и гарнизонов, шт.
1	Городской округ Карабулак	г. Карабулак	4036	3036	3720	36	0
2	Городской округ Магас	г. Магас	8771	8724	2047	30	0
3	Городской округ Малгобек	г. Малгобек	37442	8478	28964	57	1
4	Городской округ Назрань	г. Назрань	130221	15653	114588	130	2
5	Городской округ Сунжа	г. Сунжа	65492	2518	62974	75	1
12	Дзержинский район	с. Артыш	159	0	159	3	0
6		с. Белки	94	0	94	2	0
7		с. Гунт	241	0	241	2	0
13		с. Давхар	1856	158	1682	15	1
8		с. Делин	3	0	3	1	0
14		с. Дини	293	0	293	2	0
15		с. Олмек	142	0	142	2	0
9		с. Палла	2	0	2	0	0
10		с. Тархи	6	0	6	0	0
16		с. Шаман	2	0	2	0	0
11		с. Эмек	3	0	3	0	0
17	Малгобекский район	с. Ави-Юрт	1480	0	1480	2	0
18		с. Векри	961	0	961	2	0
19		с. Вокрен Авадан	8399	0	8399	4	0
21		с. Заван-Юрт	5147	0	5147	5	0
22		с. Иверн	6803	0	6803	5	0
23		с. Панае Авадан	2582	0	2582	5	0
24		с. Новый Редант	4415	0	4415	4	0
25		с. Редант	5644	0	5644	5	0
26		с. Саван	11918	0	11918	6	0
27		с. Средне Авадан	3542	0	3542	6	0
28		с. Юмек	1262	0	1262	2	0
29	Назрановский район	с/пос. Волновоская	1371	0	1371	3	0
30		с. Ави-Юрт	6303	0	6303	5	0
31		с. Барсон	11285	0	11285	5	0
32		с. Гроз-Юрт	1917	0	1917	2	0
33		с. Гроз-Юрт	259	0	259	1	0
34		с. Долго	7018	0	7018	6	0
35		с. Контанское	17734	0	17734	6	0
36		с. Леман	15440	0	15440	8	0
37		с. Сураха	12291	0	12291	10	0
38		с. Эмек	18253	0	18253	19	0
39		с. Яндар	8649	2688	6231	6	0
40	с. Ави	1169	0	1169	2	1	
41	с. Амакы	4486	0	4486	5	1	
42	с. Артыш	1444	0	1444	1	0	
43	с. Барз-Юрт	292	0	292	1	0	
44	с. Галман	7290	0	7290	9	0	
45	с. Дартан	276	0	276	1	0	
46	с. Мурали	2221	0	2221	3	0	
47	с. Ченгал	1107	0	1107	1	0	
48	с/пос. Назрановская	23308	0	23308	12	0	
49	с/пос. Тромва	17656	189	17467	14	1	
Итого		500326	36542	406986	530	8	

- Условные обозначения**
- ♦ Источники образования отходов от населенных пунктов
 - ▲ Источники образования отходов от юридических лиц и ИП
 - ▲ Источники образования отходов от военных частей и военных городков
 - Населенные пункты
 - Городской округ г. Карабулак
 - Городской округ г. Магас
 - Городской округ г. Малгобек
 - Городской округ г. Назрань
 - Городской округ г. Сунжа
 - Дзержинский район
 - Малгобекский район
 - Назрановский район
 - Сунженский район
 - Административная граница РИ

"Раздел 14. Приложение Л. Карта расположения существующих источников образования отходов на территории Республики Ингушетия"					Исполн.	Стадия	Масштаб
Изм.	Лист	№ документа	Подпись	Дата	«Территориальная схема обращения с отходами, в том числе твердыми коммунальными отходами, скорректирована»	Схема	1 : 150000
				2018			
				2018			
Состав проекта					г. Ростов-на-Дону 2018 г.		



Карта расположения планируемых объектов обработки, утилизации, обезвреживания, размещения отходов на территории Республики Ингушетия



№п/п	Наименование объекта	Назначение объекта (обработка, утилизация, обезвреживание, размещение)	X координата	Y координата
1	Поддон твердых бытовых отходов	Захоронение	511886,97	274865,14
2	Объект обработки твердых коммунальных отходов	Обработка	511835,72	274749,52
3	Объект переработки ПЭТ бутылок	Утилизация	484903,53	318437,48
4	Объект переработки твердого пластика	Утилизация	484912,20	318443,13
5	Завод механизированной переработки твердых коммунальных отходов	Обработка	491515,71	303695,57

Система координат проекция МСК 06
(Географическая система координат – Пулково 1942)

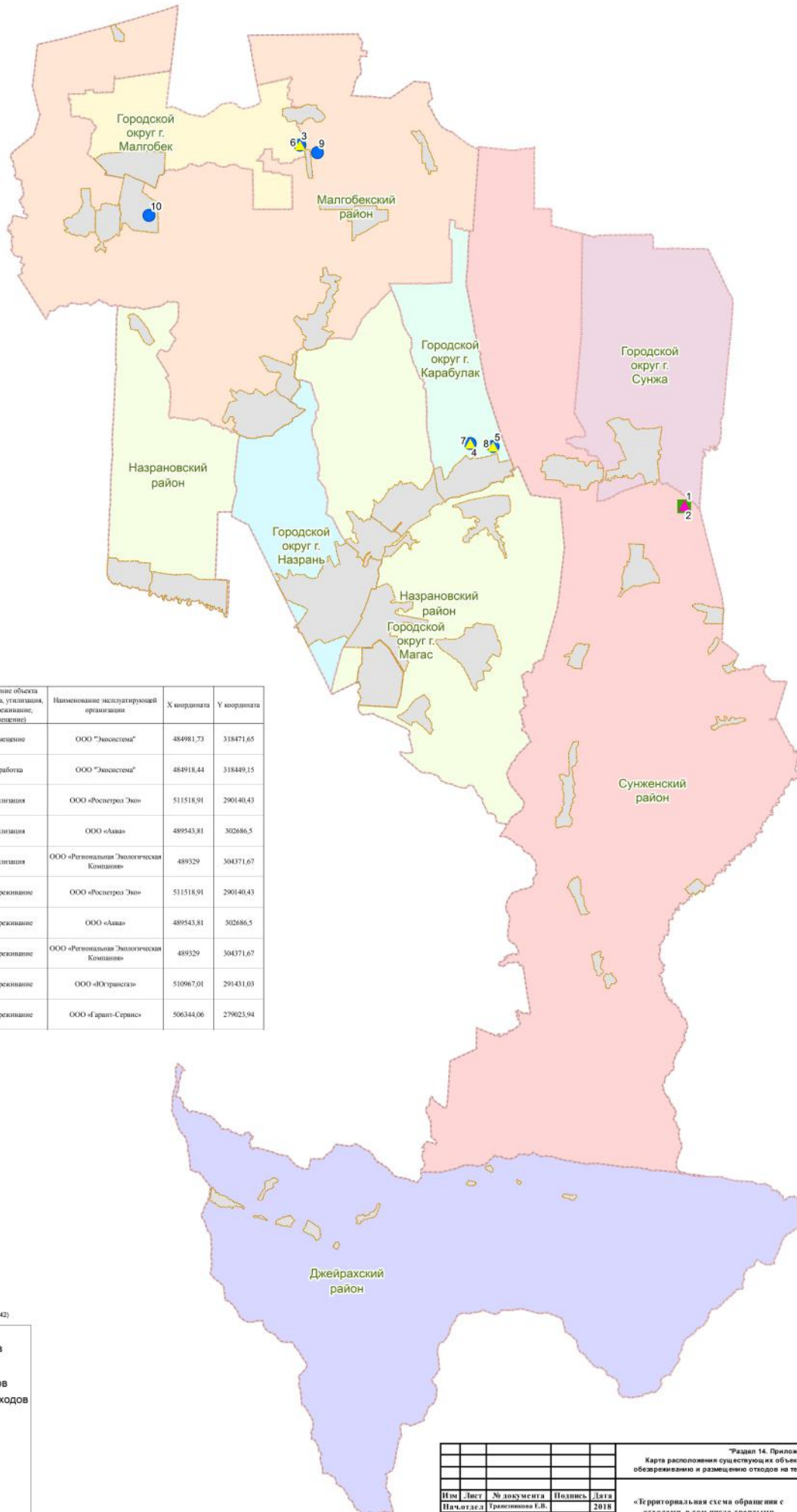
Условные обозначения

- ▲ Планируемые объекты утилизации отходов
- Планируемые объекты обработки отходов
- ▲ Планируемые объекты размещения отходов
- Населенные пункты
- Городской округ г. Карабулак
- Городской округ г. Магас
- Городской округ г. Малгобек
- Городской округ г. Назрань
- Городской округ г. Сунжа
- Джейрахский район
- Малгобекский район
- Назрановский район
- Сунженский район
- Административная граница РИ

"Раздел 14. Приложение Р. Карта расположения планируемых объектов обработки, утилизации, обезвреживания, размещения отходов на территории РИ"					Литера	Стадия	Масштаб
Им.	Лист	№ документа	Подпись	Дата	«Территориальная схема обращения с отходами, в том числе твердыми коммунальными отходами, коррективная»	Схема	1 : 150000
Исполнит.	Старцева К.А.	2018					
Проверил	Дустина С.А.	2018					
Состав проекта						г. Ростов-на-Дону 2018 г.	



Карта расположения существующих объектов по обработке, утилизации, обезвреживанию и размещению отходов на территории Республики Ингушетия



№ п/п	Наименование объекта	Назначение объекта (обработка, утилизация, обезвреживание, размещение)	Наименование эксплуатационной организации	X координата	Y координата
1	Политон ТБО с.п. Истеровское	Размещение	ООО "Экосистема"	48491,73	318471,65
2	Территория административно-хозяйственной зоны полигона ТБО с.п. Истеровское	Обработка	ООО "Экосистема"	484918,44	318449,15
3	Производственный участок	Утилизация	ООО «Роспетрол Эко»	511518,91	290140,43
4	Производственный участок	Утилизация	ООО «Авиа»	489543,81	302686,5
5	Производственный участок	Утилизация	ООО «Региональная Экологическая Компания»	489329	304371,67
6	Производственный участок	Обезвреживание	ООО «Роспетрол Эко»	511518,91	290140,43
7	Производственный участок	Обезвреживание	ООО «Авиа»	489543,81	302686,5
8	Производственный участок	Обезвреживание	ООО «Региональная Экологическая Компания»	489329	304371,67
9	Производственный участок	Обезвреживание	ООО «Огуставгаз»	510967,01	291431,03
10	Производственный участок	Обезвреживание	ООО «Грант-Сервис»	506344,06	279023,94

Система координат проекции МСК 06 (Географическая система координат – Пулково 1942)

- Условные обозначения**
- ▲ Объекты утилизации отходов
 - Объекты обработки отходов
 - ▲ Объекты размещения отходов
 - Объекты обезвреживания отходов
 - Населенные пункты
 - Городской округ г. Карабулак
 - Городской округ г. Магас
 - Городской округ г. Малгобек
 - Городской округ г. Назрань
 - Городской округ г. Сунжа
 - Джейрахский район
 - Малгобекский район
 - Назрановский район
 - Сунженский район
 - Административная граница РИ

"Раздел 14. Приложение Н. Карта расположения существующих объектов по обработке, утилизации, обезвреживанию и размещению отходов на территории Республики Ингушетия"					Литера	Стадия	Масштаб
Им.	Лист	№ документа	Полный	Дата	«Территориальная схема обращения с отходами, в том числе твердыми коммунальными отходами, закрывающая»	Схема	1 : 150000
Исполнит.	Старцева К.А.			2018			
Проверил	Дустига С.А.			2018			
Состав проекта						г. Ростов-на-Дону 2018 г.	